

# PROGRAM ROZVOJE OBCE SVĚTNOV

---



NA OBDOBÍ LET  
**2020 - 2030**

**Identifikační údaje:**

**Zadavatel:**



**Obec Světnov**

Světnov 62

591 02 Světnov

IČO: 00545031

Tel.: 566 659 476

E-mail: obec@svetnov.cz

Web: www.svetnov.cz

**Zpracovatel:**



**Subregion Velké Dářko-dobrovolný svazek obcí**

Centrum společných služeb

Škrdlovice 48

591 02 Škrdlovice

IČO: 70289166

Tel: 566659178

E-mail: css@skrdlovice.cz

Web: www.velke-darko.skrdlovice.cz

## OBSAH

ÚVOD.....	4
A. ANALYTICKÁ ČÁST .....	5
A.1 Charakteristika obce .....	5
1. Území .....	5
2. Obyvatelstvo .....	7
3. Hospodářství.....	9
4. Infrastruktura.....	10
5. Vybavenost obce .....	12
6. Životní prostředí .....	14
7. Správa obce.....	16
A.2 Východiska pro návrhovou část – SWOT analýza .....	18
B. NÁVRHOVÁ ČÁST .....	20
1. Strategická vize .....	20
2. Cíle, opatření a aktivity .....	20
3. Podpora realizace programu .....	20
4. Finanční prostředky na realizaci rozvoje obce.....	21
Seznam tabulek.....	22
Seznam grafů .....	22
Seznam příloh .....	22
Zdroje.....	23

## ÚVOD

Program rozvoje obce (PRO) je základním plánovacím dokumentem obce, zakotveným v zákoně č. 128/2000 Sb., o obcích, a je zároveň hlavním nástrojem řízení obce, v němž jsou zakotveny rozvojové priority dané samosprávou. Zejména v malých obcích bývá běžné, že její představitelé sice určité priority vnímají, ale pouze v myšlenkové rovině. Pokud nejsou uvedeny písemně, znamená to, že nejsou veřejně přístupné. Přitom právě písemná podoba struktury cílů a priorit napomůže k jejich snadnějšímu dosažení – jednak stanovením hierarchie a časového plánu jejich naplnění a současně také definováním realizačních podmínek (konkrétní činnosti, odpovědného subjektu, využitelných zdrojů financí apod.). Program rozvoje obce přispívá i k tomu, aby obec efektivněji využívala finanční prostředky, a to jak z vlastního rozpočtu, tak i dostupných dotačních titulů.

Jedná se o dokument, který se neomezuje pouze na jedno volební období zastupitelstva obce. Jedná se o dlouhodobý strategický rozvojový dokument naznačující záměry obce v následujících letech. V podstatě představuje jistou formu dohody o tom, čeho chce obec dosáhnout a jak při tom hodlá postupovat. Nejedná se však o dokument neměnný, naopak musí být průběžně porovnáván se skutečností a aktualizován.

Program rozvoje obce Světnov zohledňuje platný územní plán obce, aktuální potřeby obce a výhledové náměty, kterými se obec bude postupně zabývat a dle možností je řešit. Zpracování plánu rozvoje obce umožňuje komplexní přístup k řešení problémů, je podkladem pro rozhodování orgánů obce, sladuje představy jednotlivých subjektů o rozvoji obce a slouží tak k prevenci budoucích sporů. Dále zajišťuje kontinuitu udržitelného rozvoje obce a podporuje vytvoření platformy spolupráce různorodých subjektů v obci tak, aby byl využit potenciál lidí i organizací působících v obci.

Dokument vznikl v průběhu druhé poloviny roku 2019 na základě popsání situace v obci, názorů zastupitelů a občanů. Jsou zde formulovány představy o budoucnosti obce včetně navržených konkrétních aktivit, které pomohou dané představy dosáhnout. Dokument obsahuje dvě základní části – část analytickou, zaměřenou na zachycení stávajícího stavu, a část návrhovou, shrnující zvolené budoucí cíle a potenciální cesty k jejich realizaci. Dokument byl zpracován na plánovací období let 2020–2030. Na tuto vizi navazují strategické cíle. Strategie obce je rozdělena dle stanovených problémových okruhů, na jejichž základě byly navrženy priority, opatření a rozvojové aktivity.

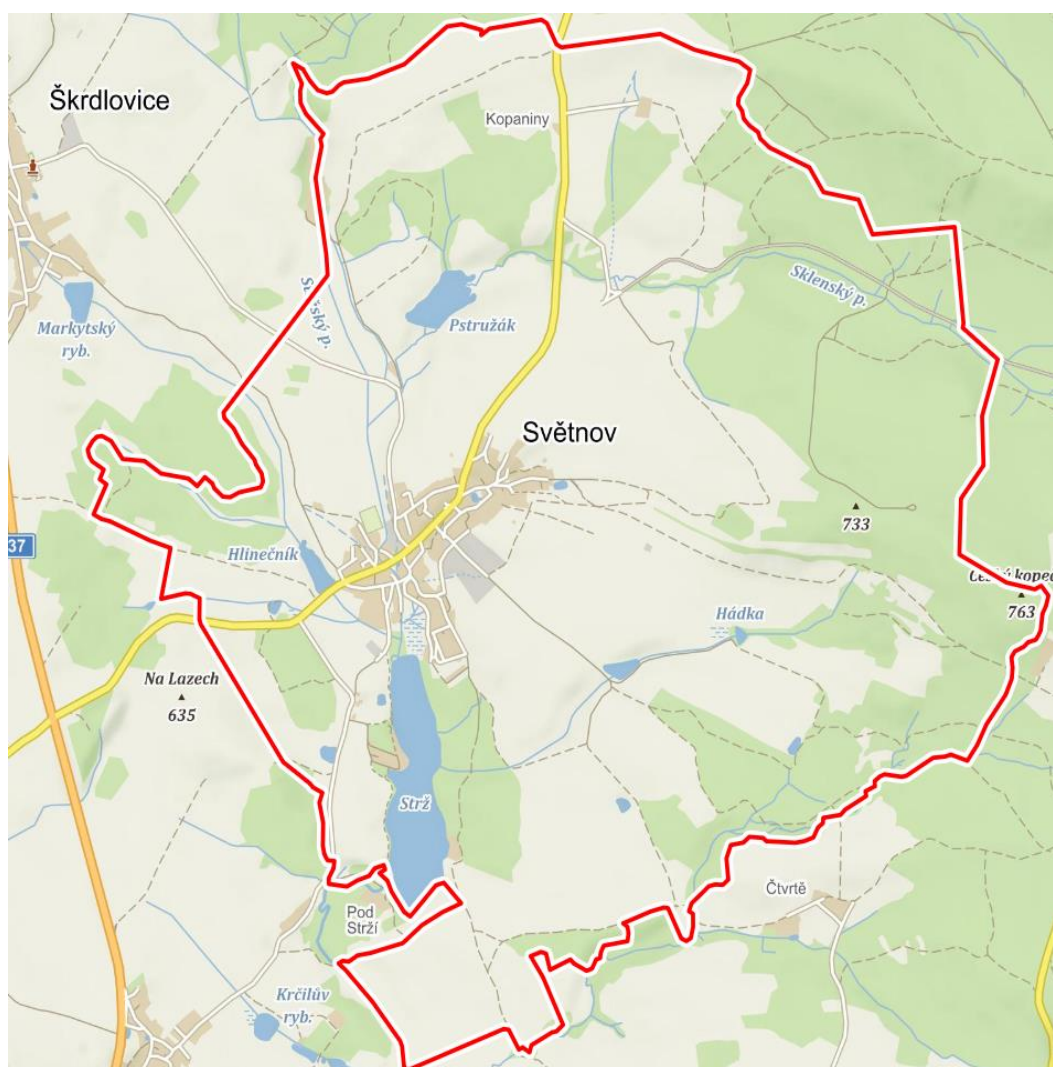
## A. ANALYTICKÁ ČÁST

### A.1 Charakteristika obce

#### 1. Území

##### **Poloha**

Obec Světnov se nachází v Kraji Vysočina, v severní části okresu Žďár nad Sázavou na českomoravském pomezí. Město Žďár nad Sázavou je příslušnou obcí s rozšířenou působností. Vzdálenost obce Světnov od města Žďár nad Sázavou je přibližně 8 km. Dobře dostupné je i krajské město Jihlava, které je vzdáleno 45 km. Celková katastrální plocha obce činí 10,99 km<sup>2</sup> z níž více než polovinu tvoří orná půda spolu se zemědělskou a lesní půdou. Obec Světnov je položena ve vrcholové části Českomoravské vrchoviny, v centrální části chráněné krajinné oblasti Žďárské vrchy, v nadmořské výšce 610 m n.m.



Obrázek 1 Katastrální území obce Světnov  
(zdroj: www.mapy.cz)

Tabulka 1 Souhrnné informace o obci

<b>Název</b>	Světnov
<b>Status</b>	obec
<b>Rozloha (km<sup>2</sup>) k 31.12.2019</b>	10,99
<b>Počet obyvatel k 31.12.2019</b>	472
<b>Nadmořská výška (m n.m.)</b>	610
<b>Katastrální území</b>	Světnov
<b>Adresa obecního úřadu</b>	Světnov 62, 591 02 Žďár nad Sázavou
<b>NUTS I (stát)</b>	Česká republika
<b>NUTS II (region soudržnosti)</b>	Jihovýchod
<b>NUTS III (kraj)</b>	Kraj Vysočina
<b>NUTS IV (okres)</b>	Žďár nad Sázavou
<b>NUTS V (obec)</b>	Světnov
<b>Obec s rozšířenou působností (ORP)</b>	Žďár nad Sázavou
<b>Obec s pověřeným obecním úřadem (POÚ)</b>	Žďár nad Sázavou
<b>PSČ</b>	591 02
<b>Dobrovolný svazek obcí</b>	Subregion Velké Dářko – d. s. o. Svazek obcí Strž Sdružení obcí Vysočiny – SOV
<b>Místní akční skupina (MAS)</b>	Havlíčkův kraj o.p.s.

### **Historické souvislosti**

Světnov byl založen před rokem 1293 kolonizační činností žďárského kláštera v jihovýchodní části Libického újezdu, který klášteru daroval šlechtic Jan z Polné. Prvním rychtářem, tzv. lokátorem obce, se stal podnikatel jménem Světina, po němž obec získala své jméno. První písemná zmínka o Světnovu pochází z roku 1366, kdy se řešil hraniční spor mezi žďárským klášterem a územím šlechtice Čeňka z Lipé. Další písemné zmínky pocházejí z listin z let 1437 a 1466. Světnov se nachází i v pohusitských klášterních urbářích z let 1462 a 1483; podle nich bylo ve Světnově celkem 20 zemědělských usedlostí, tedy asi 140 obyvatel, a také v nich je první zmínka o existenci světnovských mlynářů. Obec Světnov leží 9 km severně od Žďáru nad Sázavou na území Chráněné krajinné oblasti Žďárské vrchy, kde se nachází Světnovské údolí s bledulemi a smírčí kamen z roku 1815.

Slavným světnovským rodákem byl básník, spisovatel a profesor na Lékařské fakultě Karlovy univerzity Prokop Paeonius. Narodil se ve Světnově v roce 1581 jako Prokop Pivoňka, své příjmení pak podle tehdejší módy přeložil do latiny a přidal k němu přídomek Světnovský. Bojoval proti moru a na něj také v pouhých 32 letech zemřel. V roce 1613 řadil v Praze mor. Pod dojmem této nemoci napsal Prokop svoje poslední dílo „Lékařství v čas rány morové, duši i tělu užitečné“. Kniha vyšla až po jeho smrti. Dne 30. října 1613 Prokop sám morem onemocněl, zemřel 3. listopadu 1613, pohřben byl následujícího dne.

Světnov se začal prudce rozvíjet v 19. století, kdy zde žilo nejvíce obyvatel (959 ob. v roce 1869); v roce 1808 bylo započato se stavbou školy na místě zbořeného domku čp. 87, která byla v roce 1810 dokončena. Stará škola přestávala svému účelu vyhovovat, stárla. Počet dětí stále narůstal, a tak se rozhodlo o výstavbě nové školní budovy dne 15. května 1894 a 24. října 1897 se konalo svěcení nové školní budovy, kde se začalo vyučovat od 25. října 1897. Starou dřevěnou zvonici nahradila nová kaple (1854), v severní části obce se nachází kamenný kříž z r. 1848 a v jižní části obce boží muka z r. 1719 u staré silnice, místo původního dřevěného mostu byl postaven nový kamenný most (1847), pracovala zde cihelna s roční produkcí 34 500 ks cihel a působili zde dva kováři, dva mlynáři na mlýnech s pilami, tři ševci, čtyři krejčí, po jednom řezníkovi, stolařovi, kolařovi a tkadlecovi.

V průběhu 1. světové války bylo odvedeno na frontu celkem 108 mužů (cca 25 % celkového počtu mužů), z nich 27 mužů padlo, 11 mužů bylo zajato, 3 muži se vrátili jako invalidí, 11 mužů působil jako ruští legionáři a 2 muži jako italsí legionáři.

Po 1. světové válce byly v obci postaveny dva pomníky padlým, jeden stojící před školou byl postaven na podnět místního odboru Národní jednoty pošumavské a druhý nedaleko kamenného mostu, byl postaven na podnět místní Katolické omladiny.

Na základě celostátní výzvy po 2. světové válce odcházeli chalupníci a drobní zemědělci na osidlování pohraničí. Ze Světnova odešlo 20 rodin, celkem to bylo 75 osob, z nichž 40 pracovalo v zemědělství. Po jejich odchodu zůstalo neobydlených 12 domků a zanechali zde 35 ha půdy. Všechny rodiny řešily tímto odchodem zlepšení životních podmínek.

V letech 1980-1990 byl Světnov zařazen jako místní část města Žďár nad Sázavou a ztratil tak svou samostatnost, stejně jako mnohé další obce. Po Sametové revoluci v roce 1989 získal Světnov svoji samostatnost zpět.

## **2. Obyvatelstvo**

### ***Demografická situace***

V obci Světnov žilo v roce 2018 trvale 472 obyvatel. Počet obyvatel se od roku 2010 mírně zvyšuje, což je zapříčiněno volnou výstavbou nových rodinných domů.

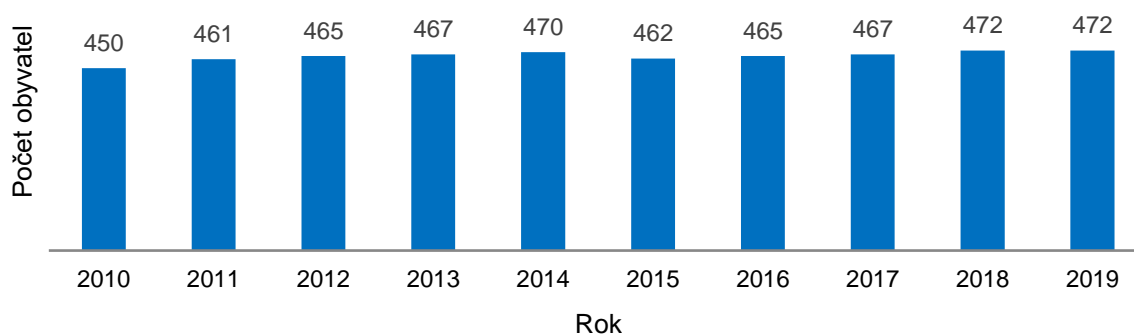
V roce 2018 bylo v obci 5 živě narozených dětí a 4 obyvatelé zemřeli, přirozený přírůstek obyvatel činil tedy 1 obyvatel. Počet přistěhovalých v témže roce činil 10 obyvatel, vystěhovalých 6, přírůstek stěhováním činil tedy 4 obyvatele. Celkový přírůstek obyvatel v roce 2018 tak byl 5 obyvatel.

Předpokládaný vývoj věkové struktury ve Světnově odpovídá celospolečenským prognózám – odchylky z věkové struktury obyvatel Světnova nejsou natolik významné, aby zakládaly samostatné vývojové trendy, a roli zde nehrají ani žádné další faktory. Největší podíl obyvatel se nachází ve věkové skupině 15–64 let, přičemž neustále pozvolna narůstá počet osob ve věkové skupině 65 a více let.

Tabulka 2 Počet a věkové složení obyvatel obce vždy k 31.12. jednotlivého roku

	Počet obyvatel celkem	v tom podle pohlaví		v tom ve věku (let)			Průměrný věk
		muži	ženy	0-14	15-64	65+	
2010	450	225	225	82	300	68	39,9
2011	461	233	228	93	302	66	38,5
2012	465	234	231	95	302	68	38,5
2013	467	234	233	92	303	72	39,1
2014	470	234	236	89	306	75	39,4
2015	462	231	231	86	299	77	39,7
2016	465	234	231	81	305	79	40,1
2017	467	237	230	83	303	81	40,0
2018	472	240	232	87	302	83	40,2
2019	472	241	231	87	297	88	40,7

(zdroj: ČSÚ)



Graf 1 Vývoj počtu obyvatel obce vždy k 31.12. jednotlivého roku

(zdroj: ČSÚ, vlastní zpracování)

Tabulka 3 Změna počtu obyvatel a věkové poměry v obci Světnov

	Počet obyvatel v roce 2014	Změna počtu obyvatel (2001-2011)	0-14 let (%)	65 + let (%)	Index stáří	Změna podílu obyvatel 0-14 let (2003-2013)	Změna podílu obyvatel 65+ let (2003-2013)
Světnov	467	93,59	17,77	17,34	97,59	89,70	93,31
ORP Žďár nad Sázavou	42 729	102,30	15,09	17,65	126,66	111,06	74,02
Okres Žďár nad Sázavou	124 082	101,86	15,60	19,32	123,81	108,54	69,70
Vysočina	516 433	101,26	15,34	19,73	128,67	105,09	71,56
ČR	10 608 522	98,02	15,75	19,23	122,12	96,74	72,47

(zdroj: ČSÚ)



### **Sociální situace**

V obci Světnov se hlásí většina obyvatel k české národnosti, ostatní národnosti jsou zastoupeny minimálně. V obci není významnější skupina sociálně slabých obyvatel ani sociálně vyloučena lokalita.

V obci Světnov působí několik spolků věnující se různé činnosti. Většina spolků je spolky sportovními sdružujícími dospělé i děti. Patří mezi ně hokejový klub HC Vlci Světnov, který se účastní vesnické hokejové ligy a trénují na zimním stadioně v 10 km vzdáleném Žďáře nad Sázavou. Dalším klubem je fotbalový klub AC Světnov, který pořádá během roku několik turnajů v malé kopané. AC Světnov má k dispozici starší fotbalové hřiště, které se nachází přímo v obci. Menším spolkem je SK Světnov, klub věnující se stolnímu tenisu v okresním přeboru. Tréninky probíhají v kulturním sále na obecním úřadě.

Nesportovním spolkem je ochotnický spolek, který se věnuje divadelní činnosti. V repertoáru má mnoho odehraných her apod. Ochotníci vystupují nejen ve Světnově, ale jsou zváni i do okolních obcí.

Největším spolkem v obci je Sbor dobrovolných hasičů Světnov. Mezi dobrovolné hasiče patří děti, mládež, dospělí i senioři. Hasiči ve Světnově mají dlouholetou tradici, věnují se záležitostem spadajícím do oblasti požární ochrany, ale také organizaci společenských, kulturních a sportovních akcí. Stávající hasičská zbrojnice je v nevyhovujícím stavu a je potřeba zbrojnici zrekonstruovat nebo lépe vybudovat novou s dostatečným zázemím pro veškerou výbavu.

Všechny spolky jsou částečně dotovány z obecního rozpočtu.

## **3. Hospodářství**

### **Ekonomická situace**

V obci Světnov dle posledních statistických údajů bylo 76 podnikatelských subjektů. Z toho 8 mikropodniků, 2 malé podniky a 66 podniků bylo nezařazených. Nejvíce obyvatel dle údajů z roku 2011 je zaměstnáno v průmyslu a stavebnictví 39,55 %, 35,59 % zaměstnanců je ve službách a nejméně 5,65 % v zemědělství a lesnictví. Míra nezaměstnanosti k 31. 12. 2018 činila v obci pouhých 1,32 %. V obci není mnoho možností zaměstnání, a proto většina obyvatel je nucena za prací vyjíždět.

Tabulka 4 Struktura podnikatelských subjektů podle velikosti v obci Světnov v roce 2016

Počet zaměstnanců	Kategorie	Absolutně	Relativně (%)
do 10	mikropodniky	8	41,38
10-49	Malé podniky	5	1,72
50-249	Střední podniky	0	0
250 a více	Velké podniky	0	-
nezajištěno	-	66	56,90

(zdroj: ČSÚ)

Tabulka 5 Struktura zaměstnanosti v obci Světnov podle odvětví v roce 2011 (%)

	Zemědělství a lesnictví	Průmysl a stavebnictví	Služby
<b>Světnov</b>	5,65 %	39,55 %	35,59 %
<b>Žďár nad Sázavou</b>	5,33 %	42,98 %	42,68 %
<b>Vysočina</b>	6,24 %	40,23 %	44,34 %
<b>ČR</b>	2,74 %	32,23 %	53,87 %

(zdroj: ČSÚ)

Co se týče komerčních služeb, je nabídka poměrně malá – kvůli blízkosti a snadné dostupnosti města Žďár nad Sázavou, kde se veškeré potřebné služby nacházejí, a díky rostoucímu výběru zde, postupně klesá poptávka po službách poskytovaných přímo v místě. Narůstající počty supermarketů a obchodních center v blízkém Žďáru nad Sázavou, jsou pro mnoho lidí přitažlivější i přesto, že je třeba do nich dojíždět. V současné době v obci funguje prodejna potravin.

Vzhledem ke své poloze v CHKO Žďárské vrchy je Světnov vyhledávaným cílem turistů. V letním období se zde nabízí ideální podmínky pro cykloturistiku a pěší turistiku, v zimním období je v okolí obce provozováno běžecké lyžování, proto v obci provozuje několik majitelů domů ubytování pro turisty. V obci se i přes výhodnou polohu v atraktivní krajině nenachází penzion, restaurace ani hotel.

Veřejné zařízení sportovního charakteru se přímo ve Světnově nenachází; plavecký bazén s venkovní plochou na letní období je k dispozici ve Žďáru nad Sázavou nebo v Jihlavě, kam navíc mnozí míří do známého aquaparku. V letě se potom z blízkých cílů je možno koupat v přírodním rybníku Velké Dářko, který je využíván k rekreaci, slouží ke koupání, jachtingu, windsurfingu a k projížďkám na loďkách a v poslední době je vyhledávaným cílem kitingu. v blízkosti obce se nachází vodní nadrž Strž, která je vyhledávaným cílem zejména rybářů.

## 4. Infrastruktura

### *Technická infrastruktura*

Obec Světnov má vybudovaný veřejný vodovod, jehož majitelem je obec a provoz a správu zajišťuje společnost Velké Dářko s.r.o., kterou spravuje 6 obcí, včetně obce Světnov, dle svých podílů. Stávající zdroje pitné vody jsou v současnosti dostačující, díky nedávné realizaci nového vrtu. S přibývajícím novou výstavbou ale již tak zřejmě nebude. Stávající vodovodní síť je zastaralá, což přináší časté poruchy vodovodního řádu a jejich následné opravy. Nejefektivnějším řešením by byla celková rekonstrukce vodovodu, díky které by k poruchám nedocházelo. Kvalita vody není na nejlepší úrovni, proto je třeba na vodojemu vybudovat úpravnu vody.

V obci je vybudována splašková kanalizační síť. Stoková síť odvádí veškeré splaškové vody z celého svého odkanalizovaného povodí – zastavěného území obce. Splaškové odpadní vody z obce jsou odváděny na čistírnu odpadních vod přímo v obci. Čistírna odpadních vod spadá pod správu dobrovolného svazku obcí Strž, kde je členskou obcí také obec Světnov. Čistírna již také neodpovídá dnešním standardům a bylo by potřeba čistírnu modernizovat.

Obec je plynofikovaná. Rozvody po obci jsou středotlaké. Na zemní plyn je kromě domácností napojena budova obecního úřadu, budova mateřské a základní školy. U navrhovaných rozvojových ploch pro výstavbu bude realizace nových plynovodů spočívat v rozšíření stávající STL sítě v návaznosti na prováděnou zástavbu v jednotlivých lokalitách navržených v uzemním planu spolu s ostatními inženýrskými sítěmi.

### Odpadové hospodářství

Koncepce odstraňování komunálního odpadu se nemění, odstraňování odpadu je zajištěno stávajícím způsobem, který je prozatím funkční. Svoz zajišťuje společnost AVE CZ odpadové hospodářství a.s. Směsný odpad z domácností je vyvážen jednou týdně, separovaný odpad v intervalech optimálních pro potřeby obce. Obec nakoupila kompostéry pro snížení biologicky rozložitelného komunálního odpadu. Kompostéry byly rozdány do domácností dle zájmu zdarma.

### Dopravní infrastruktura

Většina místních komunikací na území obce jsou v prozatím dostačujícím stavu vzhledem k jejich stáří a opotřebování. Ve výhledovém období budou místní komunikace rozšiřovány v nově zastavovaném území a opravovány v úsecích existujících dopravních závad. Skrz obec vede krajská silnice II. třídy II/350, kde je zvýšená intenzita dopravy včetně nákladní dopravy, přestože se jedná o typ venkovské zástavby. V roce 2016 projelo obcí průměrně za den bezmála 1600 vozidel za den (24 hod.). Podrobné členění intenzity dopravy a druh vozidel je uveden níže ve sčítacím listu. Z důvodu vysoké intenzity dopravy je potřeba po celé délce v obci vybudovat chodník pro chodce, který je prozatím zbudovaný pouze na některých úsecích, jež neodpovídají dnešním standardům. Z důvodu zvýšené dopravní intenzity je potřeba v obci vybudovat také prvky pro zpomalení dopravy, kdy se jedná o hlavní dopravní spojení mezi městem Žďár n. S. a městem Svratka. Železnice do obce nebyla zavedena. Nejbližší železniční stanice se nachází ve Žďáře nad Sázavou.

Sčítání dopravy 2016 (sč.úsek: 6-3408)													... význam zkratk				
Roční průměr denních intenzit dopravy		LN	SN	SNP	TN	TNP	NSN	A	AK	TR	TRP	TV	O	M	SV		
RPDI - všechny dny	voz/den	107	38	1	19	6	17	17	0	3	3	211	1 339	18	1 568		
		LN	SN	SNP	TN	TNP	NSN	A	AK	TR	TRP	TV	O	M	SV		
RPDI - pracovní den (Po-Pá)	voz/den	132	47	1	24	8	22	20	0	4	4	262	1 415	17	1 694		
RPDI - volné dny (mimo svátky)	voz/den	43	15	0	8	2	5	10	0	1	1	85	1 149	21	1 255		
<b>Hodinová intenzita dopravy</b>												TV	SV				
Padesátirázová intenzita dopravy	voz/h											26	191				
Špičková hodinová intenzita dopravy	voz/h											23	174				
<b>Těžká nákladní vozidla - TNV</b>												TNV					
Hodnota TNV	voz/den											134					
<b>Intenzita dopravy pro hlukové a emisní výpočty</b>												OA	NA	NS	Celkem		
Roční průměr intenzit, den (06-18)	voz/den											1 080	160	19	1 259		
Roční průměr intenzit, večer (18-22)	voz/den											185	10	2	197		
Roční průměr intenzit, noc (22-06)	voz/den											93	17	3	113		
<b>Emise</b>												OA	LNA	TNA	NS	BUS	Celkem
Roční špičková hodinová intenzita dopravy	voz/h											194	15	9	3	2	223
<b>Koeficienty nerovnoměrnosti dopravy</b>												alfa	beta	gamma	PS		
Koeficient nerovnoměrnosti dopravy	-											1.12	1.13	0.99	52:48		
<b>Intenzita cyklistické dopravy</b>												C					
Cyklistická doprava	cyklo/den											74					

Obrázek 2 Roční průměr denních intenzit dopravy na úseku silnice II/350 v obci Světnov (zdroj: Ředitelství silnic a dálnic, Celostátní sčítání dopravy 2016; vysvětlivky: TV – těžká motorová vozidla, O – osobní a dodávková vozidla, M – jednotopá motorová vozidla, SV – součet všech motorových vozidel celkem)

## Dopravní obslužnost

Veřejná doprava je zajišťována autobusovou přepravou. Obec je obsluhovaná v rámci integrovaného dopravního systému společnosti ZDAR, a.s. a ARRIVA VÝCHODNÍ ČECHY a.s. Počet spojů je prozatím dostačující.

## Pěší doprava a cyklodoprava

Pěší doprava v obci využívá jednak chodníky a jednak vozovku, a to z důvodu nedostatečného počtu chodníků. Stav stávajících chodníků je většinou nevyhovující a bez prvků pro vyšší bezpečnost chodců a bez prvků bezbariérovosti. Stávající chodníky nedosahují dnešních standardů apod.

Obcí neprochází žádná cyklostezka ani cyklotrasa. Nedaleké město Žďár n. S. nedávno vybuodovalo cyklostezku do své městské části Stržanov, jejíž katastr sousedí s katastrálním územím obce Světnov. Obec má možnost vybudovat napojení na cyklostezku až do spádového města Žďár n. S. a vytvoření možnosti cyklo-dopravy do města mimo silnice II. a I. třídy. Jedná se o modernizaci místní komunikace III. třídy mezi obcí Světnov a Stržanov, která je v dezolátním stavu a průjezd automobilů i cyklistů je skoro nemožný. Absence cyklostezek a cyklotras v území je pro obec významným nedostatkem, protože území má velký potenciál pro cykloturistiku atd.

## 5. Vybavenost obce

### Bydlení

V obci Světnov je výstavba bytových domů na stagnující úrovni. Dle územního plánu jsou vyčleněny lokality, kde je možná výstavba nových rodinných domů. V této lokalitě je nutné provést zasíťování nových stavebních pozemků a vybudování místních komunikací.

Celkový počet domů dle sčítání lidí, domů a bytů v roce 2011 činil 171, počet obydlených domů byl 125 a počet obydlených rodinných domů byl 123.

Tabulka 6 Vývoj bytové výstavby v obci Světnov v období 2009–2017

	2009	2010	2011	2012	2013	2014	2015	2016	2017	2018
Počet dokončených bytů	-	-	2	1	1	1	1	1	-	1
Počet dokončených bytů v přepočtu na 1000 obyvatel v kraji	2,76	3,45	2,66	2,48	2,35	2,05	1,99	1,94	-	-
Počet dokončených bytů v přepočtu na 1000 obyvatel v ČR	3,68	3,48	2,76	2,75	2,40	2,27	2,38	2,58	-	-

(zdroj: ČSU)

Tabulka 7 Domovní a bytový fond v obci Světnov dle SLDB 2011

<b>Počet domů</b>	171
<b>Počet obydlených domů</b>	125
<b>Podíl obydlených domů</b>	73,10 %
<b>Podíl obydlených domů v ČR</b>	83,40 %
<b>Počet rodinných domů</b>	123
<b>Podíl rodinných domů</b>	71,93 %
<b>Podíl rodinných domů v ČR</b>	72,18 %
<b>Podíl bytových domácností vybavených počítačem a připojením na internet</b>	41,67 %
<b>Podíl bytových domácností vybavených počítačem a připojením na internet v ČR</b>	53 %

(zdroj: ČSU)

### **Zdravotnictví**

V obci Světnov není zřízena žádná lékařská ordinace. Za zdravotními službami jsou obyvatelé nuceni dojíždět do Žďáru nad Sázavou, kde je poliklinika a další soukromé lékařské ordinace mimo ni, nebo případně do nemocnice v Novém Městě na Moravě.

### **Školství**

Předškolní a základní vzdělávání zabezpečuje na území obce příspěvková organizace obce – Základní škola a Mateřská škola Světnov. Mateřskou školu navštěvuje každý rok přes 20 dětí, kdy kapacita MŠ je 25 dětí. Maximální kapacita ZŠ je 40 žáků a každý rok navštěvuje ZŠ průměrně cca 20 žáků, kdy se jedná o 1.-5. ročník. Stav budov ZŠ i MŠ jsou momentálně dostačující. Nicméně se jedná o starší budovy a skoro každý rok je potřeba zajišťovat různé opravy a modernizace budov školy včetně vybavení, protože neodpovídají dnešním standardům a jsou v nevyhovujícím stavu. Nedávno byla provedena půdní vestavba budovy ZŠ, kde vznikly nové učebny. Nedávno byla rekonstruována školní kuchyň včetně příslušenství v budově MŠ. V neposlední řadě se musí udržovat a modernizovat školní zahrada včetně jejího vybavení pro kvalitní předškolní a základní výchovu. Velkým nedostatkem je absence tělocvičny nebo venkovního víceúčelového hřiště pro výuku tělesné výchovy. Nyní je pro tuto potřebu využíván sál v budově obecního úřadu.

Střední a vysokoškolské vzdělání je dostupné v nedalekém městě Žďár nad Sázavou. V obci se nenachází žádný výchovný ústav nebo pedagogicko-psychologická poradna, obě zařízení jsou dostupná ve Žďáře nad Sázavou.

### **Sociální péče**

V obci se nenachází žádný domov pro seniory, domov pro osoby se zdravotním postižením, azylové domy, chráněná bydlení, denní stacionáře nebo nízkoprahová zařízení pro děti a mládež či sociální poradny. Do obce dojíždí Oblastní charita Žďár nad Sázavou. Obec Světnov je členem dobrovolného svazku obcí Subregion Velké Dářko, který byl mimo jiné založen za účelem poskytování sociálních služeb a je zřizovatelem Domu s pečovatelskou

službou (DPS), který se nachází v sousední obci Škrdlovice vzdálené 5 km a poskytuje možnost sociálních služeb i pro obyvatele Světnova. V DPS je poskytována podpora a pomoc osobám, které mají sníženou soběstačnost z důvodu věku, chronického onemocnění, tělesného postižení a jejichž situace vyžaduje pomoc jiné fyzické osoby. Kapacita DPS je ale nedostatečná, a proto bude muset svazek obcí (tedy i obec Světnov) investovat a řešit modernizaci a rozšíření poskytování sociálních služeb i v návaznosti na jev stárnutí populace.

### ***Kultura a péče o památky***

V budově obecního úřadu se nachází kulturní sál, kde jsou pořádány společenské a kulturní akce pořádané jak obcí, tak místními spolky. Všeobecně jsou tyto akce hojně navštěvovány místními obyvateli i obyvateli z okolních obcí. Podmínky a zázemí pro kulturu a sport v obci tvoří především sál v budově obecního úřadu, prostor před OÚ (venkovní zábavy) a fotbalové hřiště. Obec nedisponuje žádným vhodným zázemím nebo klubovnou pro spolky či další zájmovou činnost. Kulturní zařízení jako např. divadlo a kino jsou dostupná ve Žďáře nad Sázavou. Obecní knihovna je zřízena v budově základní školy.

Mezi místní dochované památky patří kaplička sv. Václava se sochou světce a zvoničkou, kamenný kříž z roku 1848 v severní části obce, boží muka u staré silnice v její jižní části, kde byl v roce 1846 zbudován kamenný most. Většina sakrálních staveb na území obce je potřeba opravit. Kamenný most přes místní potok je kulturní památkou místního významu. Nachází se tu také dva památníky na počest padlým v první světové válce.

### ***Sport a tělovýchova***

V obci je málo možností sportovního vyžití. Kulturní sál v budově obecního úřadu slouží, jako tělocvična pro Základní a mateřskou školu Světnov a jako tréninková místnost pro SK Světnov věnující se stolnímu tenisu. Tyto prostory jsou pro tělovýchovu nevyhovující a je nutné tyto prostory rekonstruovat nebo vybudovat nové. K venkovnímu vyžití slouží fotbalové hřiště, kde je možné hrát pouze fotbal či malou kopanou. Fotbalové hřiště nemá žádné zázemí a jeho umístění není nikde v blízkosti školy nebo OÚ, kde by bylo možné využít nějaké zázemí včetně sociálního zázemí. Vzhledem k velikosti obce by bylo vhodné v obci vybudovat víceúčelové hřiště, které by bylo možné využít pro široké spektrum sportů včetně zázemí a sloužilo by i jako sportoviště pro Základní a mateřskou školu Světnov. V rámci rozvoje obce díky nové zástavbě je potřeba také myslet na vyžití pro děti v podobě dětských hřišť apod.

V obci je několik sportovních klubů. Stolnímu tenisu se věnuje Sk Světnov, fotbalu AC Světnov a hokeji Hokejový klub Vlci Světnov. V okolí je možné sportovat na tenisových kurtech, zimním stadionu a v plaveckém bazénu ve Žďáru nad Sázavou.

## **6. Životní prostředí**

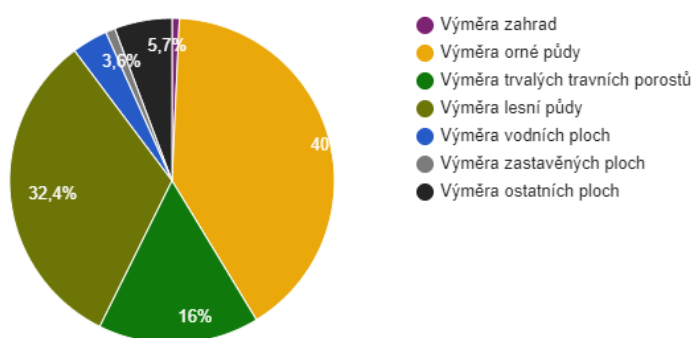
### ***Stav životního prostředí***

Obec Světnov se nachází v jednom z nejčistších krajů České republiky, v chráněné krajinné oblasti Žďárské vrchy což predikuje, že stav životního prostředí je v obci a jejím okolí dobrý. V obci a jejím katastru se nenacházejí lokality s ekologickými zátěžemi.

Kvalita ovzduší je dobrá; okres Žďár nad Sázavou dlouhodobě vykazuje nejnižší koncentrace tuhých látek, CO a těkavých organických látek ve srovnání s jinými částmi kraje (příčemž v Kraji Vysočina je množství emisí ve srovnání s ostatními kraji rovněž nízké). Převážná část emisí pochází patrně ze starých, lokálních spotřebičů na plynná a tuhá paliva (jsou používány zejména v domácnostech) a z mobilních zdrojů (motorová vozidla). V topné sezoně bývá těmito zplodinami zasaženo zejména centrum obce a další níže položené lokality.

Kvalita povrchové vody – tj. drobných toků – je dobrá, i díky tomu že přitéká z chráněného území a nesetkává se se zdroji znečištění. Největší dopad na kvalitu povrchových vod má mnohdy nedostatečná úroveň čištění odpadních splaškových vod v lokalitách, které nejsou odkanalizovány. Zdroje podzemní vody, které jsou v péči obce, poskytují ucházející pitnou vodu bez kontaminace škodlivinami.

Celých 40 % výměry využití půdy v obci Světnov činí orná půda, 32,4 % půda lesní, 16 % trvale travní porosty a pouhých 10,49 ha tvoří zastavěné plochy.



Obrázek 3 Struktura využití půdy v obci Světnov v roce 2017  
(zdroj: ČSÚ)

### **Ochrana životního prostředí**

Vzhledem ke své poloze ve vrcholové části Českomoravské vrchoviny, v centrální části CHKO Žďárské vrchy, v nadmořské výšce 650 m n.m. je obec vyhledávaným cílem turistů z ČR i ze zahraničí. V letním období se zde nabízí ideální podmínky pro cykloturistiku a pěší turistiku všech věkových kategorií. V zimním období je obec zejména lyžařskou oblastí. Přítomnost CHKO vytváří různá omezení. Jedná se například o regulaci stavební činnosti, směřující k zachování krajinného rázu, ochrany místních ohrožených biotopů, živočichů a rostlin. Obec chce přispět k ochraně životního prostředí a vybudovat poldr u hřiště, aby nedocházelo ke splachu dešťové vody z krajiny do obce a aby byla voda zadržována v krajině.

**Ochrana přírodních hmot a ŽP v území obce Světnov:** Přírodní památka Světnovské údolí – meandrující potok a jeho niva jsou atraktivní především na jaře, kdy břehy pokrývají bílé květy chráněné bledule jarní.

## **Odpady**

Veškerý odpad je z obce vyvážen specializovanou společností. V katastru obce se nenachází žádné zařízení určené k likvidaci odpadů. Legální skládka v katastru obce není zřízena. Bohužel občas dochází k nepovolenému hromadění odpadu (zejména objemných předmětů, ale i běžného domovního odpadu).

## **7. Správa obce**

### **Obecní úřad a kompetence obce**

Podle zákona č. 128/2000 Sb., o obcích (obecní zřízení), je obec Světnov základním územním samosprávným společenstvím občanů. Jedná se o obec I. typu, na kterou je přenesen základní rozsah státní správy, který obec vykonává v rámci svého správního obvodu (na území obce). Obecní úřad Světnov nevykonává správní činnosti pro jiné obce. Na základě veřejnoprávní smlouvy uzavřené s okresním městem Žďár nad Sázavou, vykonává Městský úřad Žďár nad Sázavou agendu tykající se přestupků na katastrálním území obce Světnov. Zastupitelstvo obce je složeno ze 7 zastupitelů včetně starosty a místostarosty obce. V obci není volena rada obce.

Obec zaměstnává účetní. Další činnosti – úklid, provoz knihovny a další dle aktuálních potřeb – jsou zajišťovány na základě dohod o provedení práce a externími firmami (např. zimní údržba obce, sečení veřejných prostranství). V případě nákupu komunální techniky pro údržbu celé obce jak v zimním období (vyhrnování sněhu na komunikacích i na chodnících) tak i v letním období (sekání trávy, odvoz bioodpadů apod.), tak by údržba obce nemusela být zajišťována externími firmami.

### **Hospodaření obce**

V posledních letech je rozpočet obce sestavován s vyrovnanou příjmovou a výdajovou částkou, která se pohybuje okolo 6 mil. Kč. Přebytky obvykle tvořeny nejsou. V posledních 5 letech obec obdržela několik nenárokových dotací, které v součtu činily přes 5 000 000,- Kč. Jednalo se o dotace krajské, národní i dotace z fondů Evropské unie.

Hodnota staveb ve vlastnictví obce činí celkem 32 344 507 Kč. Jedná se o budovy různé povahy, budova obecního úřadu s kulturním sálem, budova školy a knihovny a další. Hodnota pozemků ve vlastnictví obce činí 5 342 028 Kč.

Pro úplnost je třeba uvést, že majetek obce zahrnují i sítě a zařízení technické a dopravní infrastruktury, tj. STL plynovod, veřejné osvětlení, komunikace, chodníky, kanalizace a vodovod, budova s úpravnou vody, několik studní atd. Vodovodní řady a kanalizační řady jsou pronajímány provozovateli těchto sítí, spol. Velké Dářko, s.r.o.

V posledních 5 letech obec obdržela několik nenárokových dotací, které v součtu činily přes 4 000 000,- Kč. Jednalo se o dotace krajské, národní i dotace z fondů Evropské unie.



## **Bezpečnost**

Řešení přestupků je, na základě veřejnoprávní smlouvy uzavřené se Žďárem nad Sázavou a za úplatu, předáváno jejich přestupkové komisi. V obci není zřízena obecní policie. Orgánem zajišťujícím bezpečnost a pořádek na území obce je Policie ČR – územní odbor Žďár nad Sázavou. V rámci své územní působnosti zajišťuje ochranu osob a majetku a dodržování veřejného pořádku nejen na území Žďáru n. S., ale také v přilehlých okolních obcích. Dalším orgánem zajišťujícím pořádek a bezpečnost je Sbor dobrovolných hasičů Světnov. Způsob začlenění do integrovaného záchranného systému je pro obec v rámci pohotovosti ve Žďáře nad Sázavou a dále v rámci záchranné služby Nemocnice Nové Město na Moravě.

Žádná specifická opatření k předcházení živelným pohromám nejsou v obci realizována. K varování obyvatelstva před nebezpečím je určen rozhlas, který je součástí varovného informačního systému obyvatel.

## **Vnější vztahy a vazby**

Obec Světnov je zapojena do řady organizací, zaměřených až na výjimky na rozvoj území nebo na podporu cestovního ruchu. Konkrétně je obec členem těchto organizací:

- Subregion Velké Dářko d. s. o. (<http://velke-darko.skrdlovice.cz/>)
- Svazek obcí STRŽ
- Lesní družstvo obcí Přibyslav
- Svaz měst a obcí ČR
- Svaz obcí Vysočiny
- MAS Havlíčkův kraj o.p.s.

Obec je též zřizovatelem několika právnických osob:

- Základní škola a Mateřská škola Světnov
- Velké Dářko, s.r.o.

## A.2 Východiska pro návrhovou část – SWOT analýza

SWOT analýza je v praxi nejčastěji využívaným analytickým nástrojem. SWOT analýzou jsou určeny vnitřní silné a slabé stránky obce a také její vnější příležitosti a ohrožení.

<u>Silné stránky</u>	<u>Slabé stránky</u>
<ul style="list-style-type: none"> <li>• <b>míra nezaměstnanosti</b> velmi nízká míra nezaměstnanosti</li> <li>• <b>atraktivní poloha umístění obce</b> obec v turisticky zajímavé oblasti</li> <li>• <b>čistírna odpadních vod</b> vybudovaná funkční čistírna vod a kanalizační síť</li> <li>• <b>dopravní dostupnost</b> dobrá dopravní dostupnost do větších měst hromadnou linkovou dopravou</li> <li>• <b>počet obydlených domů</b> v obci se nachází male procento neobydlených domů</li> <li>• <b>plochy pro bydlení</b> dostupné plochy pro výstavbu RD</li> <li>• <b>dům s pečovatelskou službou</b> obec je členem DSO Subregion Velké Dářko a tím je zřizovatelem domu s pečovatelskou službou</li> <li>• <b>návštěvnost společenských akcí</b> zájem obyvatel o společenské akce</li> <li>• <b>sportovní kluby a aktivní spolky</b> dlouhodobě fungující sportovní kluby a spolky působící na území obce se aktivně zapojují do života obce</li> <li>• <b>čisté životní prostředí</b> obec se nachází v oblasti, kde není znečištěné prostředí</li> <li>• <b>poloha v CHKO Žďárské vrchy</b> záruka chránění životního prostředí poloha v turisticky zajímavé a čisté přírodě</li> <li>• <b>vyrovnaný rozpočet</b> obec hospodaří bez ztrát</li> <li>• <b>nízká kriminalita</b> v obci nedochází k častým kriminálním činům</li> <li>• <b>počet obyvatel</b> významně se nemění – neklesající počet obyvatel</li> </ul>	<ul style="list-style-type: none"> <li>• <b>vyjíždka za prací a vzděláním</b> malá nabídka zaměstnání přímo v obci, nutná vyjíždka za prací a do středních a vysokých škol</li> <li>• <b>stárnutí obyvatelstva</b> mírně se zvyšující počet obyvatel nad 65 let</li> <li>• <b>malá nabídka služeb</b> pouze jeden obchod v obci, žádná restaurace ani hotel</li> <li>• <b>kvalita podzemní vody</b> ne zcela dobrá kvalita podzemní vody, nutné vybudovat úpravnu vody</li> <li>• <b>zastaralé vodovodní řady</b> časté poruchy na vodovodním řadu</li> <li>• <b>absence chodníku podél sil. II/350</b> chybějící chodník podél silnice II/350 procházející středem obce, stávající úseky chodníku nemají bezpečností a bezbariérové prvky</li> <li>• <b>stav místních komunikací a zařízení dopravní infrastruktury</b> časté výmoly a nerovnosti, některé komunikace jsou ve špatném stavu včetně zařízení dop. infrastruktury (most apod.)</li> <li>• <b>absence cyklostezek a cyklotras</b> území bez žádné cyklotrasy cyklostezky i když je zde velký potenciál turismu</li> <li>• <b>výstavba nových rodinných domů</b> nevyužitá možnost výstavby nových rodinných domů</li> <li>• <b>lékařská ordinace</b> v obci neordinuje žádný lékař</li> <li>• <b>absence sociálních služeb</b></li> <li>• v obci nejsou terénní sociální služby a kapacita DSP je nedostatečná</li> <li>• <b>absence nebo nekvalitní plochy pro sportovní a aktivní využití obyvatelstva vč. zázemí</b></li> </ul>

<ul style="list-style-type: none"> <li>• <b>vzdělávání dětí</b> přímo v obci se nachází ZŠ a MŠ</li> <li>• <b>sociálně stabilní prostředí</b> v obci se nenachází sociálně vyloučena lokalita</li> </ul>	<p>nevyhovující stav současných sportovišť, nutnost výstavby nových včetně zázemí, škola bez hřiště/těloc.</p> <ul style="list-style-type: none"> <li>• <b>absence vhodného zázemí pro kulturní a zájmovou činnost</b> pouze zastaralý kulturní sál vyžadující modernizaci, v obci není žádná klubovna, spolkový dům apod.</li> <li>• <b>hasičská zbrojnice</b> v obci chybí hasičská zbrojnice odpovídající potřebám</li> <li>• <b>vysoké fin. náklady na údržbu obce</b> zajišťování externími firmami</li> <li>• <b>poloha v CHKO Žďárské vrchy</b> regulace staveb, omezení možnosti výstavby</li> </ul>
--	--

<p><b><u>Příležitosti</u></b></p> <ul style="list-style-type: none"> <li>• <b>dotiční tituly</b> vypsání vhodných dotačních titulů a jejich získání, jak z národních, tak i z evropských fondů</li> <li>• <b>aktivita spolků</b> zvýšení aktivity spolků v organizaci akcí a podílení se na financování výstavby nových sportovišť</li> <li>• <b>veřejný život</b> zvýšený zájem občanů o život v obci, o veřejný život</li> <li>• <b>cestovního ruchu</b> atraktivní místo pro turismus a cykloturistiku, napojení se na blízké město</li> </ul>	<p><b><u>Hrozby</u></b></p> <ul style="list-style-type: none"> <li>• <b>stárnutí obyvatelstva</b> postupně zvyšování podílu seniorů v celkovém počtu obyvatel</li> <li>• <b>snížení příjmů</b> snížení příjmů do rozpočtu obce z RUD</li> <li>• <b>legislativní zatížení obce</b> zvýšení legislativního zatížení obce – nutnost dalšího zaměstnance</li> <li>• <b>nedostatek kvalitní pitné vody</b> nekvalitní pitná voda a rozpad vodovodní infrastruktury</li> <li>• <b>nekvalitní dopravní infrastruktura</b> nekvalitní místní komunikace, chodníky a bez cyklotras nebo cyklostezky</li> </ul>
---	---

## B. NÁVRHOVÁ ČÁST

---

### 1. Strategická vize

Světnov je malou obcí, která je součástí chráněné krajinné oblasti Žďárské vrchy. Nachází se v čisté přírodě hojně navštěvované turisty. V její blízkosti se nachází jeden z největších rybníků českomoravské vrchoviny – Velké Dářko, jež je cílem surfitů, jachtařů a celkově milovníků koupání a vodních sportů. Proto je příliv turistů do obce v letní sezoně značný, ale mohli by být mnohem větší. V zimních měsících je obec navštěvována turisty a sportovci z důvodů úpravy lyžařských stop. Obyvatelům se v obci žije dobře.

Dle představy bude Světnov za 10 let obcí s poměrně ustáleným a významně nekolísajícím počtem obyvatel, přičemž bude naplněna kapacita školských zařízení. Technická a dopravní infrastruktura bude v ucházejícím stavu. Vodovodní soustava spolu se zdroji vody bude již ve dobré kvalitě a množství. Nemovitosti v majetku obce budou procházet rekonstrukcemi nebo budou již plně opraveny. V obci se budou nacházet nova sportoviště pro různé sporty a kvalitní dětské hřiště. Vybuduje se cyklostezka/cyklotrasa do blízkého města a vytvoří se napojení na blízké město Žďár n. S. rámci cyklodopravy mimo silnice I. a II. třídy. Vybudování infrastruktury a zázemí pro cykloturistiku. Život lidí bude plný kulturních, společenských a sportovních akcí pořádaných ať už obcí nebo spolky v odpovídajících zázemí pro kulturní a zájmovou činnost apod.

### 2. Cíle, opatření a aktivity

Strategické cíle, opatření a aktivity (projekty), které povedou k naplnění výše uvedené vize jsou stanoveny v samostatné příloze č. 1 tohoto plánu rozvoje obce. Naplňování jednotlivých aktivit (projektů) a opatření, jež povede k dosažení stanovených cílů a vize, budou zajišťována dle důležitosti a také dle finančních prostředků obce a aktuálních dotačních titulů.

### 3. Podpora realizace programu

Za naplňování strategického plánu rozvoje obce je zodpovědné zastupitelstvo obce. Sledování stanovených cílů bude průběžně kontrolováno zastupitelstvem obce. Naplnění strategického plánu rozvoje obce bude závislé na zajištění finančních zdrojů.

Program se bude aktualizovat po skončení volebního období po volbách v roce 2022 nebo dle potřeb obce.

V rámci předchozích částí tohoto dokumentu byly vedle obecného směru rozvoje obce stanoveny i konkrétní aktivity (projekty) směřující k naplnění požadovaných cílů. Pro úspěšnou implementaci zpracovaného programu rozvoje obce je však neméně zapotřebí stanovit, jakým způsobem bude probíhat samotná realizace navrhovaných záměrů. V rámci úspěšného dosažení všech zamýšlených cílů je nutné zapojit všechny aktéry rozvoje obce (soukromý sektor, neziskový sektor, veřejnost atp.).

#### 4. Finanční prostředky na realizaci rozvoje obce

Nedostatečně vysoký obecní rozpočet neumožňuje řešit všechny problémy obce a využívat veškerých možností pro její rozvoj. Velmi obtížná je především realizace finančně náročnějších investičních akcí, jako např. rekonstrukce vodovodní sítě, oprava stávajících komunikací atd. Úspěšný rozvoj obce je závislý na zisku dostatečných finančních prostředků z dotačních titulů. Další možností financování je bankovní úvěr, kterým by však byla obec zatížena do budoucna.

##### Mezi zásadní zdroje financování obec řadí:

- **Pravidelné příjmy obecního rozpočtu:** Roční rozpočet obce se pohybuje okolo 6 milionu korun. Tyto příjmy je nutné směřovat zejména na základní opravu a údržbu obecního majetku – v omezené míře pak na investice, kde není možné využít dotací.
- **Dotační tituly:** Jedná se zejména o dotační tituly vypisované Krajem Vysočina, jednotlivými ministerstvy a Evropskou unií.
- **Jednorázové nesystémové dotace:** Nutno využít zejména na investice, kde není pravděpodobnost získání dotací z dotačních titulů.

---

## Seznam obrázků

---

Obrázek 1 Katastrální území obce Světnov .....	5
Obrázek 2 Roční průměr denních intenzit dopravy na úseku silnice II/350 v obci Světnov.....	11
Obrázek 3 Struktura využití půdy v obci Světnov v roce 2017 .....	15

---

## Seznam tabulek

---

Tabulka 1 Souhrnné informace o obci .....	6
Tabulka 2 Počet a věkové složení obyvatel obce vždy k 31.12. jednotlivého roku .....	8
Tabulka 3 Změna počtu obyvatel a věkové poměry v obci Světnov.....	8
Tabulka 4 Struktura podnikatelských subjektů podle velikosti v obci Světnov v roce 2016.....	9
Tabulka 5 Struktura zaměstnanosti v obci Světnov podle odvětví v roce 2011 (%) .....	10
Tabulka 6 Vývoj bytové výstavby v obci Světnov v období 2009–2017 .....	12
Tabulka 7 Domovní a bytový fond v obci Světnov dle SLDB 2011.....	13

---

## Seznam grafů

---

Graf 1 Vývoj počtu obyvatel obce vždy k 31.12. jednotlivého roku.....	8
---	---

---

## Seznam příloh

---

Příloha č. 1 – Cíle, opatření, aktivity (projekty)	
--	--

---

## Zdroje

---

- Oficiální stránky obce Světnov. [online]. [cit. 2018-12-17]. Dostupné z [www: http://www.svetnov.cz/](http://www.svetnov.cz/).
- Český statistický úřad, *Databáze demografických údajů za obce ČR*. [online]. [cit. 2018-12-17]. Dostupné z [www: https://www.czso.cz/csu/czso/databaze-demografickych-udaju-za-obce-cr](https://www.czso.cz/csu/czso/databaze-demografickych-udaju-za-obce-cr).
- Český statistický úřad, SDLB 2011.
- Český statistický úřad, Veřejná databáze.
- ČSÚ *Registr ekonomických subjektů*. [online]. [cit. 2018-12-20]. Dostupné z [www: http://apl2.czso.cz/irsw/](http://apl2.czso.cz/irsw/).
- *Integrovaný portál MPSV*. [online]. [cit. 2018-12-09]. Dostupné z [www: http://portal.mpsv.cz/sz](http://portal.mpsv.cz/sz).
- *Mapy*. [online]. [cit. 2018-12-08]. Dostupné z WWW: <http://mapy.cz>.
- *Města a obce online*. [online]. [cit. 2018-12-08]. Dostupné z [www: http://mesta.obce.cz/http://mesta.obce.cz/](http://mesta.obce.cz/http://mesta.obce.cz/).
- *Ředitelství silnic a dálnic*. [online]. [cit. 2018-12-07]. Dostupné z [www: https://www.rsd.cz/wps/portal](https://www.rsd.cz/wps/portal).
- Výsledky sčítání dopravy na dálniční a silniční síti ČR v roce 2016.
- *Územní plán Obce Světnov*.
- *Rejstřík škol a školských zařízení – MŠMT*. [online]. [cit. 2018-12-02]. Dostupné z [www: http://rejskol.msmt.cz/](http://rejskol.msmt.cz/).
- Informace o škole. Základní škola a Mateřská škola Světnov. [online]. [cit. 2018-12-09]. Dostupné z [www: https://skola.svetnov.cz/](https://skola.svetnov.cz/).
- Pasport místních komunikací Obce Světnov.
- Strategie rozvoje Subregionu Velké Dářko pro období 2013-2020.
- Agentura ochrany přírody a krajiny České republiky. Regionální pracoviště Správa CHKO Žďárské Vrchy. [online]. [cit. 2018-12-02]. Dostupné z [www: http://zdarskevrchy.ochranaprirody.cz/](http://zdarskevrchy.ochranaprirody.cz/).